





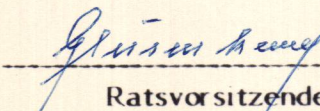
Planzeichenerklärung

-  Allgemeines Wohngebiet
- I Zahl der Vollgeschosse
- GRZ Grundflächenzahl
- GFZ Geschoßflächenzahl
- O offene Bauweise
-  Baugrenze
-  Grenze des räumlichen Geltungsbereiches der 1. vereinfachten Änderung
-  Grenze des Bebauungsplanes Nr. 5


PRÄAMBEL UND VERFAHRENSVERMERKE

Auf Grund des § 2 Abs. 1 und des § 10 des Baugesetzbuches (BauGB) vom 08.12.1986 (BGBl. I S. 2253) und des § 40 der Niedersächsischen Gemeindeordnung i. d. F. vom 22.06.1982 (Nds. GVBl. S. 229), zuletzt geändert durch Gesetz vom 13.10.1986 (Nds. GVBl. S. 323), hat der Rat der Gemeinde Belm diese 1. vereinfachte Änderung des Bebauungsplanes Nr. 5 „Driehauser Weg“ bestehend aus der Planzeichnung und den nachstehenden/nebenstehenden textlichen Festsetzungen als Satzung beschlossen:

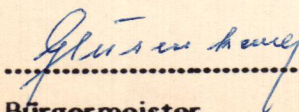
Belm, den 06. JUN. 1988


Ratsvorsitzender

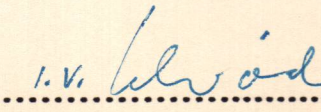



Gemeindedirektor

Der Rat der Gemeinde Belm hat in seiner Sitzung am 4.5.1988 gemäß § 2 Abs. 1 BauGB die Aufstellung dieser vereinfachten Änderung beschlossen.
Belm, den 06. JUN. 1988


Bürgermeister





Gemeindedirektor

Für die Bearbeitung des Planentwurfs:

INGENIEURPLANUNG
Feldkamp - Lubenow - Witschel
Rehmstraße 13 Tel. 0541/83003
4500 Osnabrück

Osnabrück, den 27.04.1988

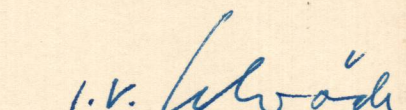

Lubenow, Bauassessor

Der Plan ist gemäß der §§ 6 und 40 der Nds. Gemeindeordnung und des § 10 BauGB am 4.5.1988 durch den Rat der Gemeinde als Satzung beschlossen worden.

Belm, den 06. JUN. 1988


Bürgermeister




Gemeindedirektor


In Kraft getreten gemäß § 12 BauGB auf Grund der Bekanntmachung vom 15.7.88 im Amtsblatt für den Landkreis Osnabrück. Diese vereinfachte Änderung liegt ab 15.7.88 im Rathaus der Gemeinde Belm öffentlich aus.
Belm, den 2.8.88




Gemeindedirektor

BEBAUUNGSPLAN NR. 5 „Driehauser Weg“

I. vereinfachte Änderung § 13 BauGB



MASSTAB 1:1000

GEMEINDE BELM

OT. VEHRTE