



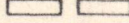



PLANZEICHENERKLÄRUNG

ART UND MASS DER BAULICHEN NUTZUNG, BAUWEISE, BAUGRENZE

-  Kleinsiedlungsgebiet
- I** Zahl der Vollgeschosse (Höchstgrenze)
- GRZ** Grundflächenzahl
- GFZ** Geschossflächenzahl
- o** offene Bauweise
-  Baugrenze
-  Stellung baulicher Anlagen, längere Mittelachse des Hauptbaukörpers gleich Firstrichtung

SONSTIGE FESTSETZUNGEN

-  Grenze des räumlichen Geltungsbereiches der 2. vereinfachten Änderung des Bebauungsplanes Nr. 3
-  Grenze des räumlichen Geltungsbereiches des Bebauungsplanes Nr. 3
-  Straßenbegrenzungslinie

MASSTAB

1:1000

GEMEINDE BELM OT.VEHRTE 2.VEREINFACHTE ÄNDERUNG DES BEBAUUNGSPLANES NR.3 "AM FARNBRINK"

Änderung gem. § 13 BBauG

Der Rat der Gemeinde Belm hat in seiner Sitzung am 27.1.1982 gemäß §2 Abs 1 BBauG vom 18.8.1976 (BGBl. I S.2256) die Aufstellung dieses Planes beschlossen

Belm, den **-8. FEB. 1982**

Günter Hany
Bürgermeister



Friedrichs
Gemeindedirektor

Für die Erarbeitung des Planentwurfes

Osnabrück, den **19.10.1981**

INGENIEURPLANUNG
Feldkamp, Lütjenow - Witschel
Kollegienweg 1, 4500 Osnabrück

Der Plan ist gemäß §§6 und 40 NGO und § 10 BBauG am 27.1.1982 durch den Rat der Gemeinde Belm als Satzung beschlossen worden.

Belm, den **-8. FEB. 1982**

Günter Hany
Bürgermeister



Friedrichs
Gemeindedirektor

In Kraft getreten gemäß § 12 BBauG auf Grund der Bekanntmachung vom **9. Febr. 1982** im Amtsblatt für den Landkreis Osnabrück, Nr. 4/82. Diese Änderung liegt ab **20.1.82** in der Gemeindeverwaltung Belm öffentlich aus.

Belm, den **9.3.1982**



Friedrichs
Gemeindedirektor